

BA1 2010-2011 Atelier 02
<http://2010atelier02.wordpress.com>
enseignant: pierre de cafmeyer

Période 03

ARCHITECTURE
et
TERRITOIRE URBAIN
en 9 approches

Approche 01 **UN ITINÉRAIRE IMAGINÉ**

Approche 02 **50 PROFILS POUR UN ITINÉRAIRE**

Approche 03 **OBSERVER POUR IDENTIFIER**

Approche 04 **ANALYSE SÉQUENTIELLE et PLAN MASSE**

Approche 05 **RECONDUCTIONS PHOTOGRAPHIQUES**

Approche 06 **« PAS LIEU D'ÊTRE »** (une problématique)

Approche 07 **UN QUARTIER** (un contexte urbain)

Approche 08 **UN PROJET** (une « architecture »)

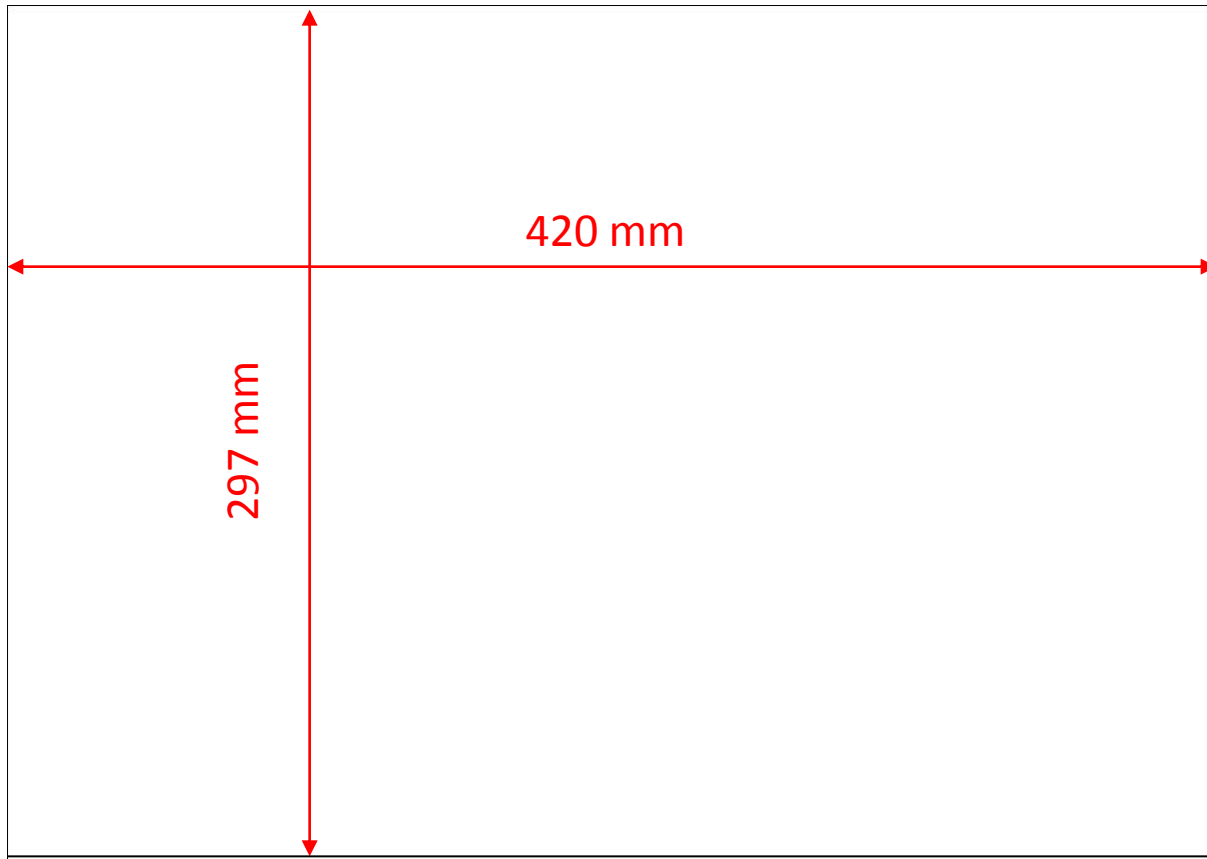
Approche 09 **UN PARTAGE** (une affichage virtuel)

Approche 02

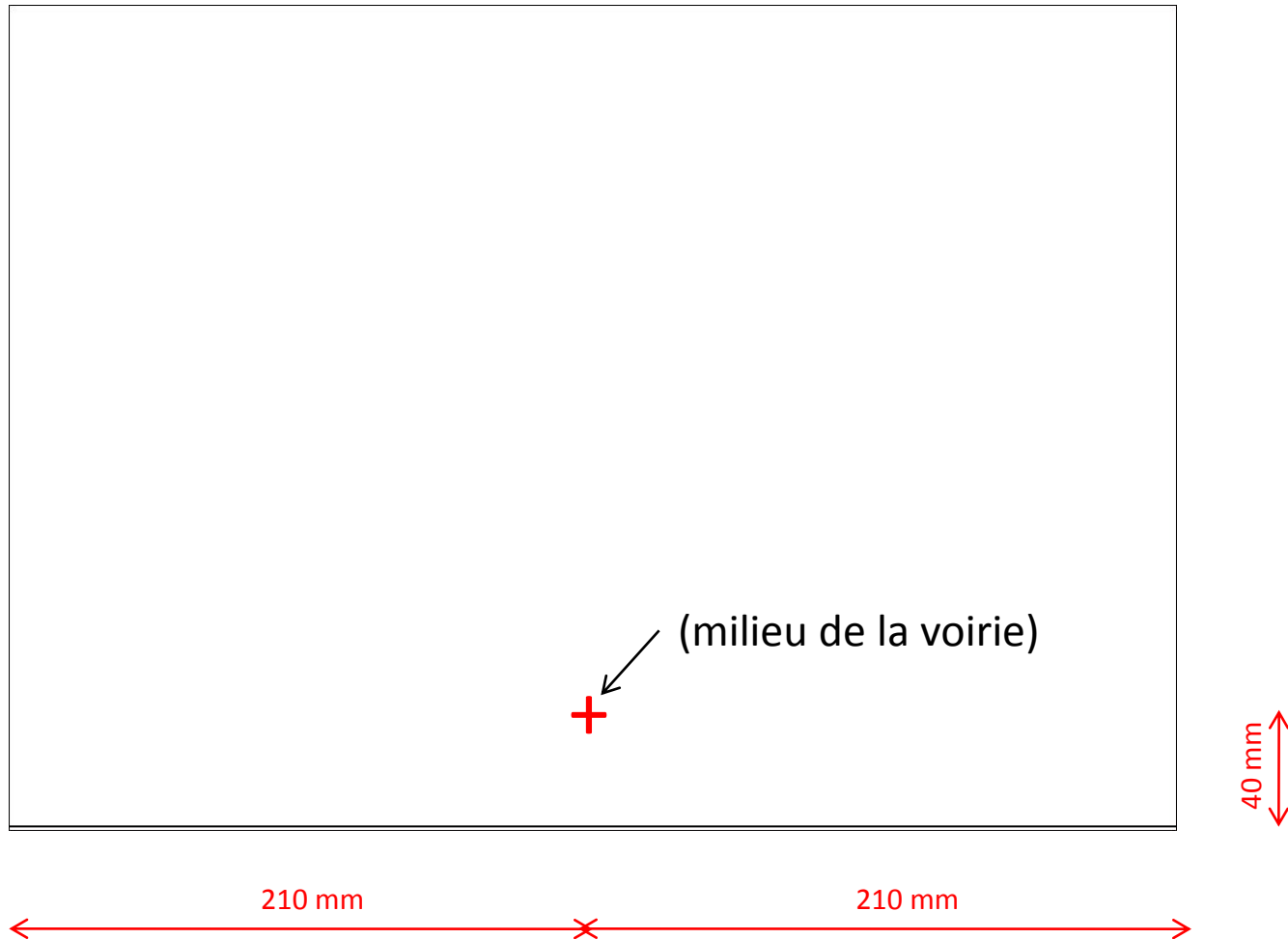
50 PROFILS POUR UN ITINÉRAIRE

de la PLACE FLAGEY (Ixelles)
aux ÉTANGS NOIRS (Molenbeek)

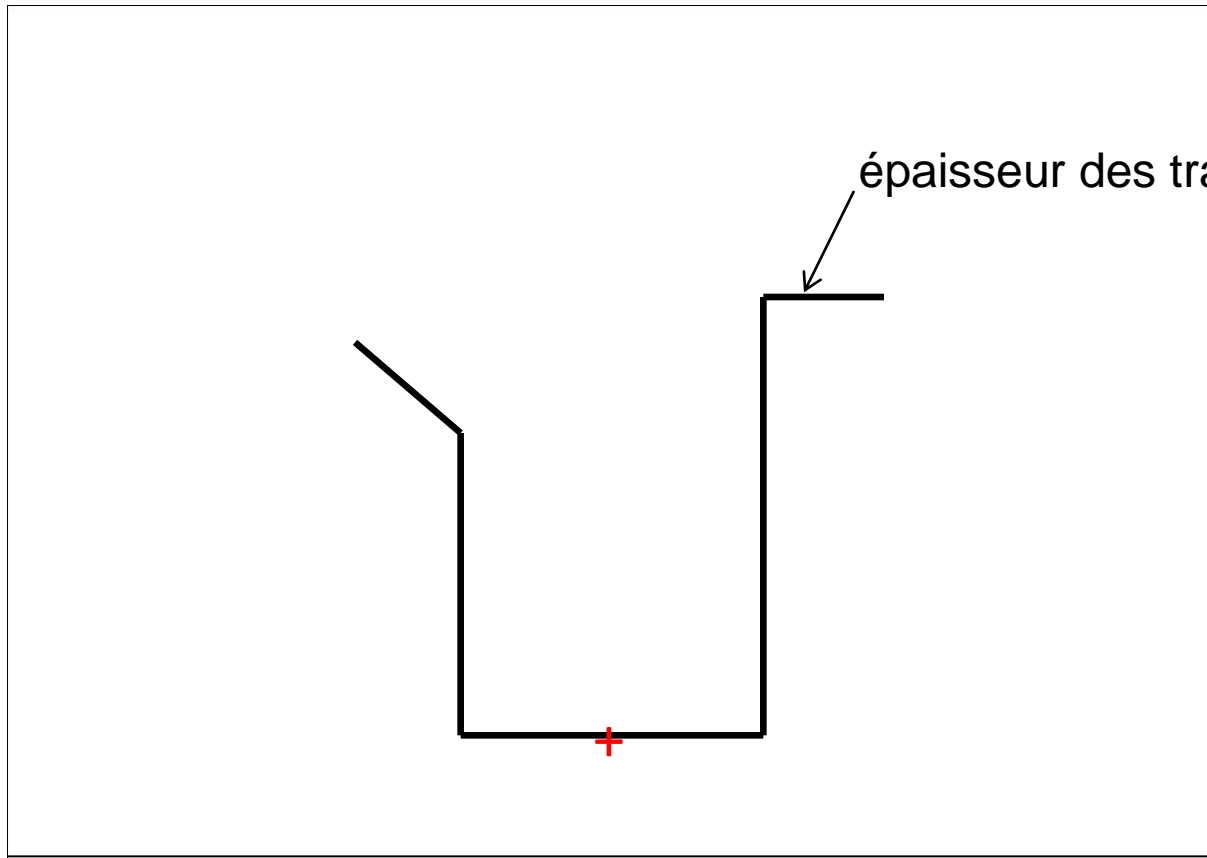
Format A3 horizontal sur papier blanc, grammage: entre 80 et 100gr



Emplacement du centre de référence



Échelle du profil: 1/100^{ème}



épaisseur des traits: 0,5 mm

AU VERSO DE LA FEUILLE
indiquez au crayon (*traits clairs*)
le nom de la rue et n° de maison

